

## „Der Verzasca entlang“ „Weiter Weg von Giorgio“

### Liebe Naturfreundinnen und Naturfreunde

„Weiter Weg von **Giorgio**“... bezogen auf das weltberühmte Buch „**Die schwarzen Brüder**“ von **Lisa Tetzner**, hatte mich schon fasziniert bevor ich das erste Mal die **Verzasca** im **Tessin** sah. Die Ausschreibung würde nicht reichen um die Geschichte von Giorgio und meiner hiesigen Abenteuer zu erzählen... Unser wandervolles **3-Tage** Programm in meinem Lieblingstal ist um die „**Marroni- Herunterfallzeit**“ ein einziger Herbstgenuss. **Milde Temperaturen** und **vielfarbige Laubbäume** säumen unseren 24km langen Weg den wir in zwei Tagen, am Fluss Verzasca entlang von **Sonogno** bis zur **Staumauer** hinunter, die den **Lago di Vogorno** staut begehen. Kommt mit! **Die Reisen erfolgen mit dem «ÖV»**

### Datum

- **Freitag, 4.Oktober – So. 6.Oktober 2024**

**Teilnehmende:** Max.8 Teilnehmende

### Treffpunkt / Start - Ende

Start **Fr.4. Okt., ...00 Uhr, Bahnhof**      Ende: **So.6. Okt, ca. ...00 Uhr**

### Reise mit ÖV

- Zugabfahrt **0.00 Uhr** (*Genaue Zeiten noch offen, wegen der Güterzug- Entgleisung 2023 im Gotthard Basistunnel*)

### 1.Tag

- Anreise mit guter Laune, geselligem Beisammensein und einer Überraschung
- Übernachtung im Hotel in der Verzasca

### 2.Tag

Start der Wanderung von Sonogno bis nach Lavertezzo

- **T2** (Skala von T1 – T6)
- Routinierte Wanderinnen und Wanderer
- Reine Wanderzeit: 4.0 Std. (ohne Pausen)
- Ausgangshöhe: 917m.ü.M
- Zielhöhe: 542m.ü.M
- Höhenunterschied: +256m hinauf / -634m hinunter
- Distanz: 14km

Übernachtung im Hotel in der Verzasca

### 3.Tag

Mit Postbus und Start der Wanderung in Lavertezzo bis nach Mergoscia

- **T2** (Skala von T1 – T6)
- Routinierte Wanderinnen und Wanderer
- Reine Wanderzeit: 3.5 Std. (ohne Pausen)
- Ausgangshöhe: 542m.ü.M
- Zielhöhe: 730m.ü.M (Mergoscia) (dann mit Bus) + 1km über die Staumauer
- Höhenunterschied: +567m hinauf / -376 hinunter
- Distanz: 9km

Gemütliche Heimreise mit dem Zug

## „Der Verzasca entlang“ „Weiter Weg von Giorgio“

### Ausrüstung

- Wenig Gepäck im Rucksack da dieses am 1+3.Tag mitgetragen werden muss!
- Volle Wanderausrüstung, gute Wanderschuhe, Stöcke empfohlen, Picknick, Getränke

### Kosten




- Hotel im Doppelzimmer (pro Pers. +/- 80Fr./Nacht, inkl. Frühstück, +/- 35Fr. 3-Gang Menü (+/- = genaue Preise zu Zeit noch offen!)
- Zug- und Postauto Tickets

### Stattfinden der Tour

- Letzte Informationen an die Teilnehmer erfolgen per E-Mail am Vortag

### Anmeldung erforderlich **bis Sa. 28.September 2024**

- Bei Jens Howoldt, Nat. 077 417 08 41 / [jens.howoldt@hmbt.ch](mailto:jens.howoldt@hmbt.ch)



### Ich habe zur Kenntnis genommen

- Versicherung ist Sache jedes Teilnehmers
- Tourenreglement NFO, vom 15.12.2018, [www.nf-oberfreiamt.ch](http://www.nf-oberfreiamt.ch)
- **NFO Reservations-Zahlungs- und Annullations-Beding. NFO vom 8.11.2020**

Sektion Naturfreunde Oberrüti- Oberfreiamt, 5647 Oberrüti, [www.nf-oberfreiamt.ch](http://www.nf-oberfreiamt.ch)